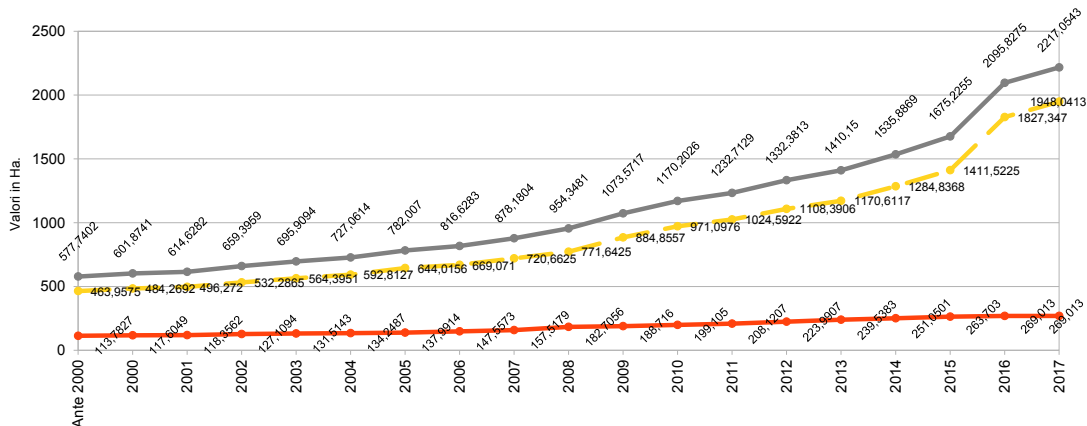


Regione	Ante 2000	2000	2001	2002	2003	2004	2005	Anno impianto/sovrainnesto			2009	2010	2011	2012	2013	2014	2015	2016	2017	Totale
								2006	2007	2008										
Veneto	113,7827	3,8222	0,7513	8,7532	4,4049	2,7344	3,7427	9,5659	9,9606	25,1877	6,0104	10,389	9,0157	15,87	15,5476	11,5118	12,6529	5,31	0	269,013
Lombardia	463,9575	20,3117	12,0028	36,0145	32,1086	28,4176	51,2029	25,0554	51,5915	50,98	113,2132	86,2419	53,4946	83,7984	62,2211	114,2251	126,6857	415,292	121,2268	1948,0413
Totale Anno	577,7402	24,1339	12,7541	44,7677	36,5135	31,152	54,9456	34,6213	61,5521	76,1677	119,2236	96,6309	62,5103	99,6684	77,7687	125,7369	139,3386	420,602	121,2268	2217,0543
Variazione su anno prec	Ante 2000	2000	2001	2002	2003	2004	2005	Anno impianto/sovrainnesto			2009	2010	2011	2012	2013	2014	2015	2016	2017	Totale
								2006	2007	2008										
Veneto	0	24,1339	12,7541	44,7677	36,5135	31,152	54,9456	34,6213	61,5521	76,1677	119,2236	96,6309	62,5103	99,6684	77,7687	125,7369	139,3386	420,602	121,2268	269,013
Lombardia	113,7827	117,6049	118,3562	127,1094	131,5143	134,2487	137,9914	147,5573	157,5179	182,7056	188,716	199,105	208,1207	223,9907	239,5383	251,0501	263,703	269,013	269,013	269,013
Totale Anno	463,9575	484,2692	496,272	532,2865	564,3951	592,8127	644,0156	669,071	720,6625	771,6425	884,8557	971,0976	1024,5922	1108,3906	1170,6117	1284,8368	1411,5225	1827,347	1948,0413	1948,0413
Totale Anno	577,7402	601,8741	614,6282	659,3959	695,9094	727,0614	782,007	816,6283	878,1804	954,3481	1073,5717	1170,2026	1232,7129	1332,3813	1410,15	1535,8869	1675,2255	2095,8275	2217,0543	2217,0543

ANDAMENTO ANNUALE SUPERFICIE LUGANA



FONTE DATI: Regione Lombardia e Schedario Viticolo Veneto Regione Veneto- Avepa

Anno impianto

—●— Veneto

—●— Lombardia

—●— Totale Anno

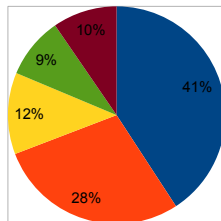
Comune		
Desenzano d/G.	9046271	41%
Pozzolengo	6291635	28%
Peschiera s/G.	2690130	12%
Sirmione	2020091	9%
Lonato d/G.	2122416	10%
Totale Ha.	22170543	100,00%



Comune	
Desenzano d/G. 9046271	
Pozzolengo 6291635	
Peschiera s/G. 2690130	
Sirmione 2020091	
Lonato d/G. 2122416	
Totale Ha. 22170543	

SUPERFICIE % LUGANA

Consorzio Tutela Lugana DOC
Sirmione 25/072018



- Desenzano d/G.
- Pozzolengo
- Peschiera s/G.
- Sirmione
- Lonato d/G.

FONTE DATI: regione Lombardia e schedario Viticolo Veneto Regione Veneto-Avepa

Regione
Lombardia
Veneto
Totale Ha.

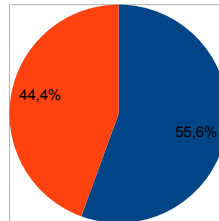
Hi.
66500 55,6%
53175 44,4%
119675 100,00%

Lugana
D.O.C.G.

Regione HI. Regione HI. Lombardia 66500
Veneto 53175
Totale Ha. 119675

Fonte: Valoritalia Srl Sop10

DISTRIBUZIONE REGIONALE IMBOTTIGLIAMENTI



■ Lombardia

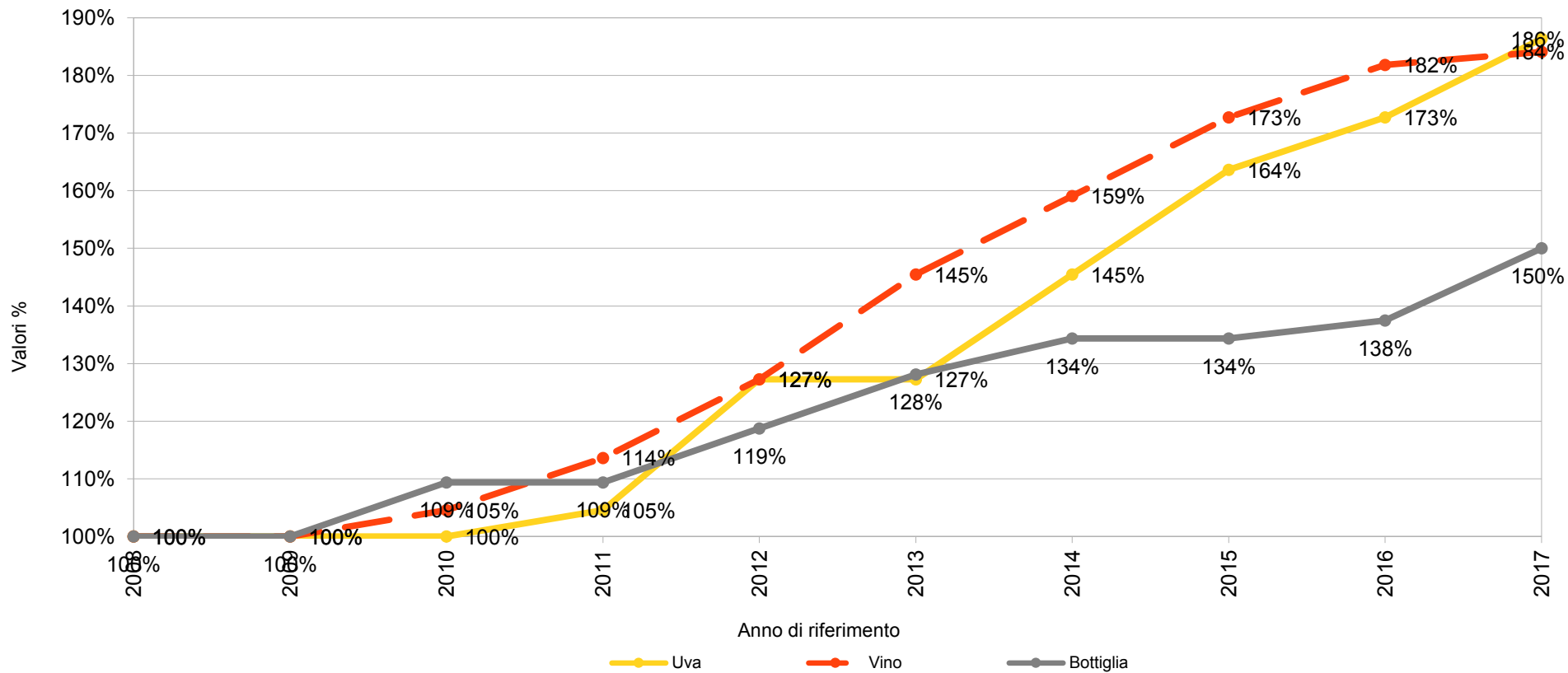
■ Veneto

Consorzio Tutela Lugana DOC
Sirmione 25/07/2018



VARIAZIONE % SU ANNO 2008

Consorzio Tutela Lugana DOC
Sirmione 25/07/2018



FONTE : Consorzio Tutela Lugana DOC

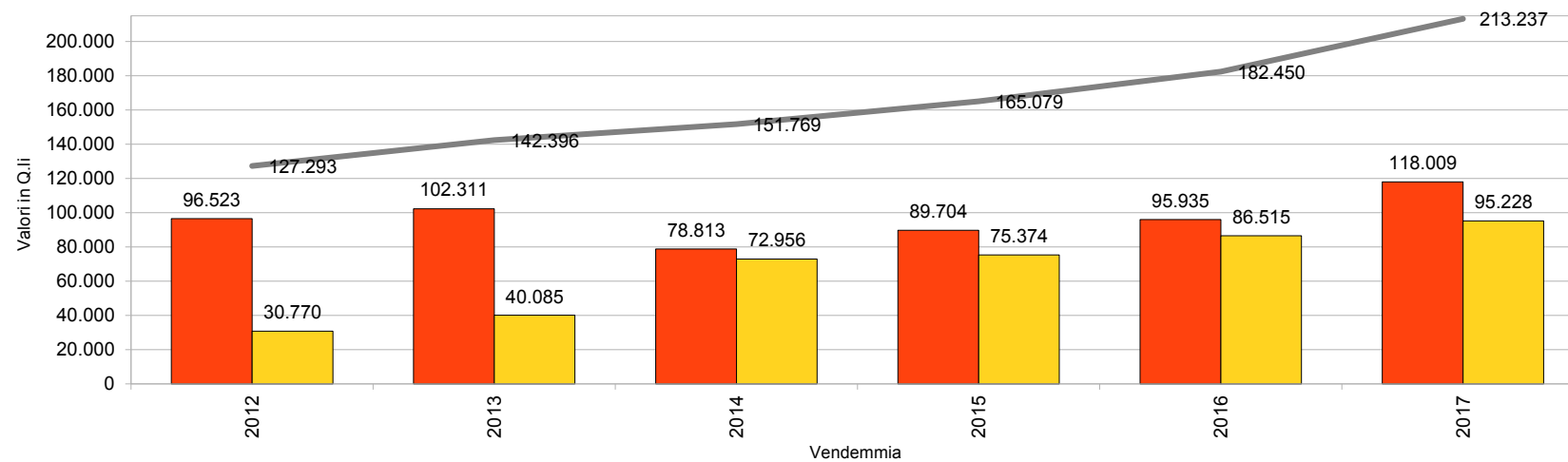
Vendemmia	2012	2013	2014	2015	2016	2017
Produzione Uva	127.293	142.396	151.769	165.079	182.450	213.237
Uva vinificata in Proprio	96.523	102.311	78.813	89.704	95.935	118.009
Uva ceduta	30.770	40.085	72.956	75.374	86.515	95.228
Uva vinificata in Proprio	75,83%	71,85%	51,93%	54,34%	52,58%	55,34%
Uva ceduta	24,17%	28,15%	48,07%	45,66%	47,42%	44, 66%



Consorzio Tutela Lugana DOC
Sirmione 25/07/2018

■ Uva vinificata in Proprio ■ Uva ceduta — Produzione Uva

DESTINAZIONI UVE



FONTE: Valoritalia srl Sop10